

СЛУЖБА ПО ГЕОДЕЗИЯ, КАРТОГРАФИЯ И КАДАСТЪР - ГР. СМОЛЯН

4700, Бул. "БЪЛГАРИЯ" №69, 0301/63101, 63100,
smoljan@cadastre.bg, БУЛСТАТ 130362903

СКИЦА - ПРОЕКТ № 15-480521-05.05.2023 г.

за проектен имот с идентификатор **63207.502.259**
от проект постъпил в СГКК ГР. СМОЛЯН по заявление 01-197978-05.04.2023 г. от "ГЕОКОРП" ООД

Проектът изменя кадастралната карта на гр. **Рудозем**, общ. **Рудозем**, обл. **Смолян**
одобрена със заповед **Заповед: № РД-18-12/10.03.2010 г. на ИЗПЪЛНИТЕЛЕН ДИРЕКТОР НА АГКК**

Проектен имот с идентификатор **63207.502.259**, с площ **23074** кв. м

при съсед:

проектен имот с идентификатор **63207.502.258** и площ **32000** кв. м,

проектен имот с идентификатор **63207.502.257** и площ **9351** кв. м


изменя кадастралната карта за територията на поземлените имоти, като отнема площ:

• **23074** кв. м от поземлен имот с идентификатор **63207.502.184** • **23074** кв. м от поземлен имот с идентификатор **63207.502.184**, последно изменение на кадастралната карта и кадастралните регистри, засягащо поземления имот е от **10.02.2023 г.**, трайно предназначение на територията: **Урбанизирана** начин на трайно ползване: **За друг вид производствен, складов обект, вид на собствеността: Общинска частна**, адрес: гр. **Рудозем**, ул. **ХВОСТОХРАНИЛИЩЕ**, площ: **255102** кв. м, собственици: **000615075, ОБЩИНА РУДОЗЕМ**, Ид. част 1/1 от правото на собственост. Акт за частна общинска собственост № 60 том 1 рег. 77 дело 34 от 09.02.2023г., издаден от Служба по вписванията гр.Мадан

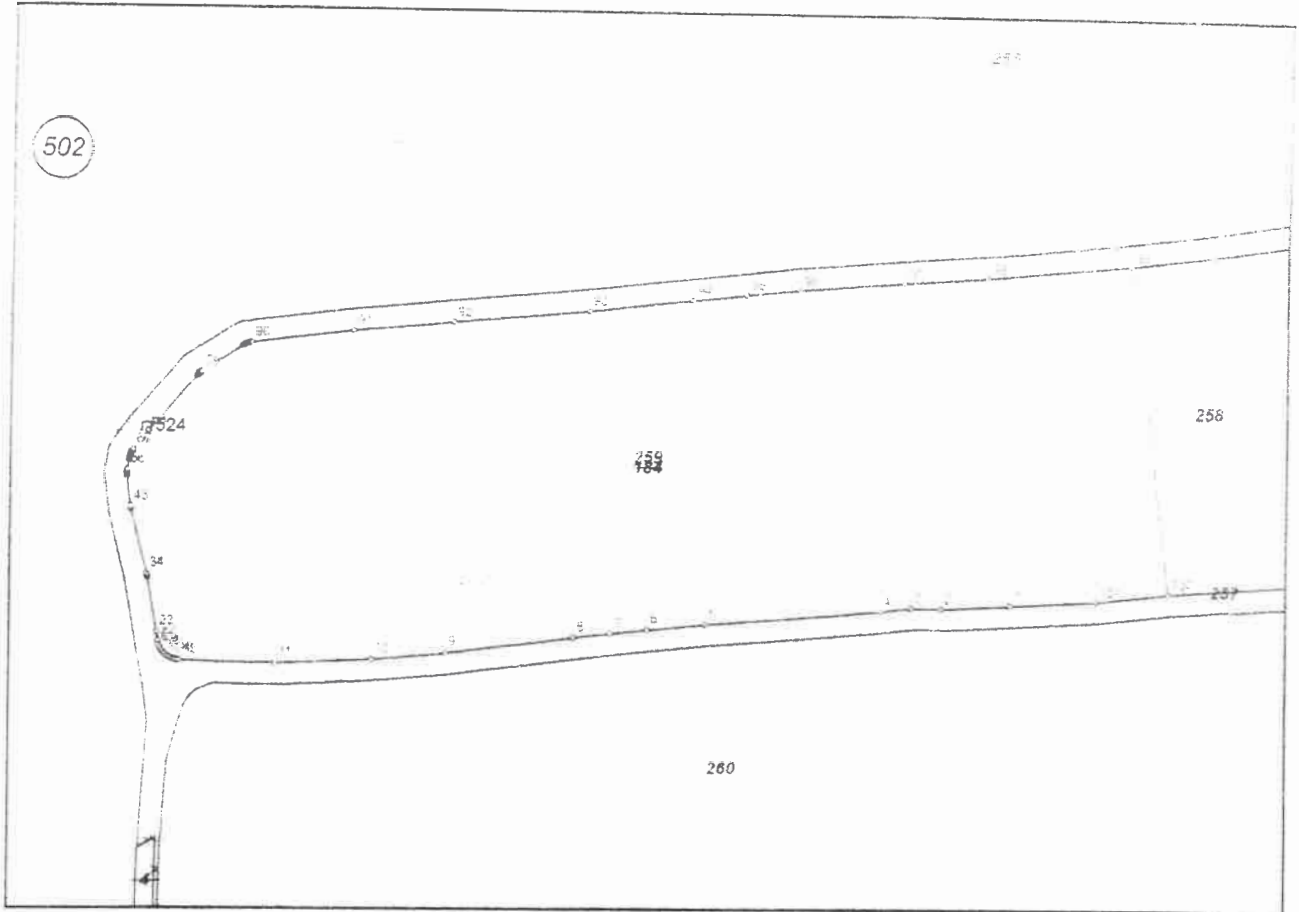
**В територията на изменението попадат сгради с идентификатор:
няма сгради засегнати от проектния имот**

Скица-проект № 15-480521-05.05.2023 г. издадена въз основа на
заявление с входящ № 01-253970-04.05.2023 г.
Проектът е изработен по заявление с входящ № 01-197978-05.04.2023 г.
Изработил:


Борис Узунов


/Марчо Тунев/

Координатна система ККС2005



Координатна система ККС2005

Нова точка №	ПРОЕКТНИ КООРДИНАТИ	
	X [m]	Y [m]
1.	4595595.69	446146.43
2.	4595594.62	446128.21
3.	4595594.79	446120.22
4.	4595593.72	446111.96
5.	4595589.84	446065.29
6.	4595588.27	446049.82
7.	4595587.14	446039.95
8.	4595586.01	446030.08
9.	4595581.53	445995.85
10.	4595579.82	445976.27
11.	4595578.54	445950.72
12.	4595579.06	445925.24
13.	4595579.15	445924.41
14.	4595579.34	445923.59
15.	4595579.65	445922.81
16.	4595580.06	445922.08
17.	4595580.56	445921.41

Скица-проект № 15-480521-05.05.2023 г. издадена въз основа на
 заявление с входящ № 01-253970-04.05.2023 г.
 Проектът е изработен по заявление с входящ № 01-197978-05.04.2023 г.

Изработил:

Борис Узунов
Борис Узунов

Марчо Тунев
/Марчо Тунев/


18.	4595581.16	445920.82
19.	4595581.83	445920.32
20.	4595582.57	445919.92
21.	4595583.35	445919.62
22.	4595584.17	445919.44
23.	4595586.43	445919.09
24.	4595601.19	445916.55
25.	4595601.28	445916.54
26.	4595601.36	445916.52
27.	4595601.44	445916.50
28.	4595601.53	445916.49
29.	4595601.61	445916.47
30.	4595601.70	445916.45
31.	4595601.78	445916.43
32.	4595601.86	445916.42
33.	4595601.94	445916.40
34.	4595602.03	445916.38
35.	4595619.26	445912.13
36.	4595619.34	445912.11
37.	4595619.41	445912.10
38.	4595619.48	445912.08
39.	4595619.56	445912.07
40.	4595619.63	445912.05
41.	4595619.70	445912.04
42.	4595619.78	445912.03
43.	4595619.85	445912.02
44.	4595619.92	445912.01
45.	4595620.00	445912.00
46.	4595628.00	445911.05
47.	4595628.17	445911.04
48.	4595628.35	445911.02
49.	4595628.52	445911.02
50.	4595628.69	445911.01
51.	4595628.86	445911.02
52.	4595629.04	445911.02
53.	4595629.21	445911.03
54.	4595629.38	445911.05
55.	4595629.55	445911.07
56.	4595629.72	445911.10
57.	4595632.16	445911.52
58.	4595632.45	445911.58
59.	4595632.73	445911.65
60.	4595633.01	445911.73
61.	4595633.29	445911.83
62.	4595633.56	445911.94
63.	4595633.83	445912.07
64.	4595634.08	445912.21
65.	4595634.34	445912.36
66.	4595634.58	445912.52

Скица-проект № 15-48052-05.05.2023 г. издадена въз основа на
заявление с входящ № 01-253970-04.05.2023 г.

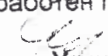
Проектът е изработен по заявление с входящ № 01-197978-05.04.2023 г.


Изработил:


Борис Узунув


/Марчо Тунев/

68.	4595639.83	445916.58
69.	4595654.38	445929.32
70.	4595654.50	445929.43
71.	4595654.62	445929.55
72.	4595654.73	445929.66
73.	4595654.85	445929.79
74.	4595654.96	445929.91
75.	4595655.06	445930.04
76.	4595655.17	445930.16
77.	4595655.27	445930.30
78.	4595655.36	445930.43
79.	4595655.45	445930.57
80.	4595662.49	445941.41
81.	4595662.63	445941.64
82.	4595662.76	445941.88
83.	4595662.88	445942.12
84.	4595662.99	445942.36
85.	4595663.09	445942.61
86.	4595663.18	445942.86
87.	4595663.25	445943.12
88.	4595663.32	445943.38
89.	4595663.37	445943.65
90.	4595663.41	445943.91
91.	4595666.88	445970.83
92.	4595669.59	445997.57
93.	4595673.18	446033.86
94.	4595676.33	446061.39
95.	4595678.02	446075.63
96.	4595679.69	446089.76
97.	4595681.94	446117.71
98.	4595683.60	446139.82
99.	4595687.50	446177.92
100.	4595599.34	446188.25
101.	4595597.03	446169.20

Скица-проект № 15-480521-05.05.2023 г. издадена въз основа на
заявление с входящ № 01-253970-04.05.2023 г.
Проектът е изработен по заявление с входящ № 01-197978-05.04.2023 г.
Изработил: 
Борис Узунов


/Марчо Тунев/

СТРУКТУРА НА ТЕРИТОРИЯТА
КАДАСТРАЛНИТЕ ИЛИ ЧАСТНИ ИМОТИ

СТРАНА 1 ОТ 3

СЛУЖБА ПО ГЕОДЕЗИЯ, КАРТОГРАФИЯ И КАДАСТЪР - ГР. СМОЛЯН

4700, Бул. "БЪЛГАРИЯ" №69, 0301/63101 63100,
smoljan@cadastre.bg, БУЛСТАТ 130362903

СКИЦА - ПРОЕКТ
№ 15-480387-05.05.2023 г.

за проектен имот с идентификатор **63207.502.258**
от проект постъпил в СГКК ГР. СМОЛЯН по заявление 01-197978-05.04.2023 г. от "ГЕОКОРП" ООД

Проектът изменя кадастралната карта на гр. **Рудозем**, общ. **Рудозем**, обл. **Смолян**
одобрена със заповед **Заповед: № РД-18-12/10.03.2010 г. на ИЗПЪЛНИТЕЛЕН ДИРЕКТОР НА АГКК**

Проектен имот с идентификатор **63207.502.258**, с площ **32000** кв. м

при съсед:

проектен имот с идентификатор **63207.502.259** и площ **23074** кв. м,

проектен имот с идентификатор **63207.502.257** и площ **9351** кв. м

изменя кадастралната карта за територията на поземлените имоти, като отнема площ:

• **32000** кв. м от поземлен имот с идентификатор **63207.502.184** • **32000** кв. м от поземлен имот с идентификатор **63207.502.184**, последно изменение на кадастралната карта и кадастралните регистри, засягащо поземления имот е от **10.02.2023 г.**, трайно предназначение на територията: **Урбанизирана**, начин на трайно ползване: **За друг вид производствен, складов обект**, вид на собствеността: **Общинска частна**, адрес: гр. **Рудозем**, ул. **ХВОСТОХРАНИЛИЩЕ**, площ: **255102** кв. м, собственици: **000615075, ОБЩИНА РУДОЗЕМ**, Ид. част 1/1 от правото на собственост, Акт за частна общинска собственост № 60 том 1 рег. 77 дело 34 от 09.02.2023г., издаден от Служба по вписванията гр.Мадан

В територията на изменението попадат сгради с идентификатор:
няма сгради засегнати от проектния имот

Скица-проект **№ 15-480387-05.05.2023 г.** издадена въз основа на
заявление с входящ **№ 01-253970-04.05.2023 г.**

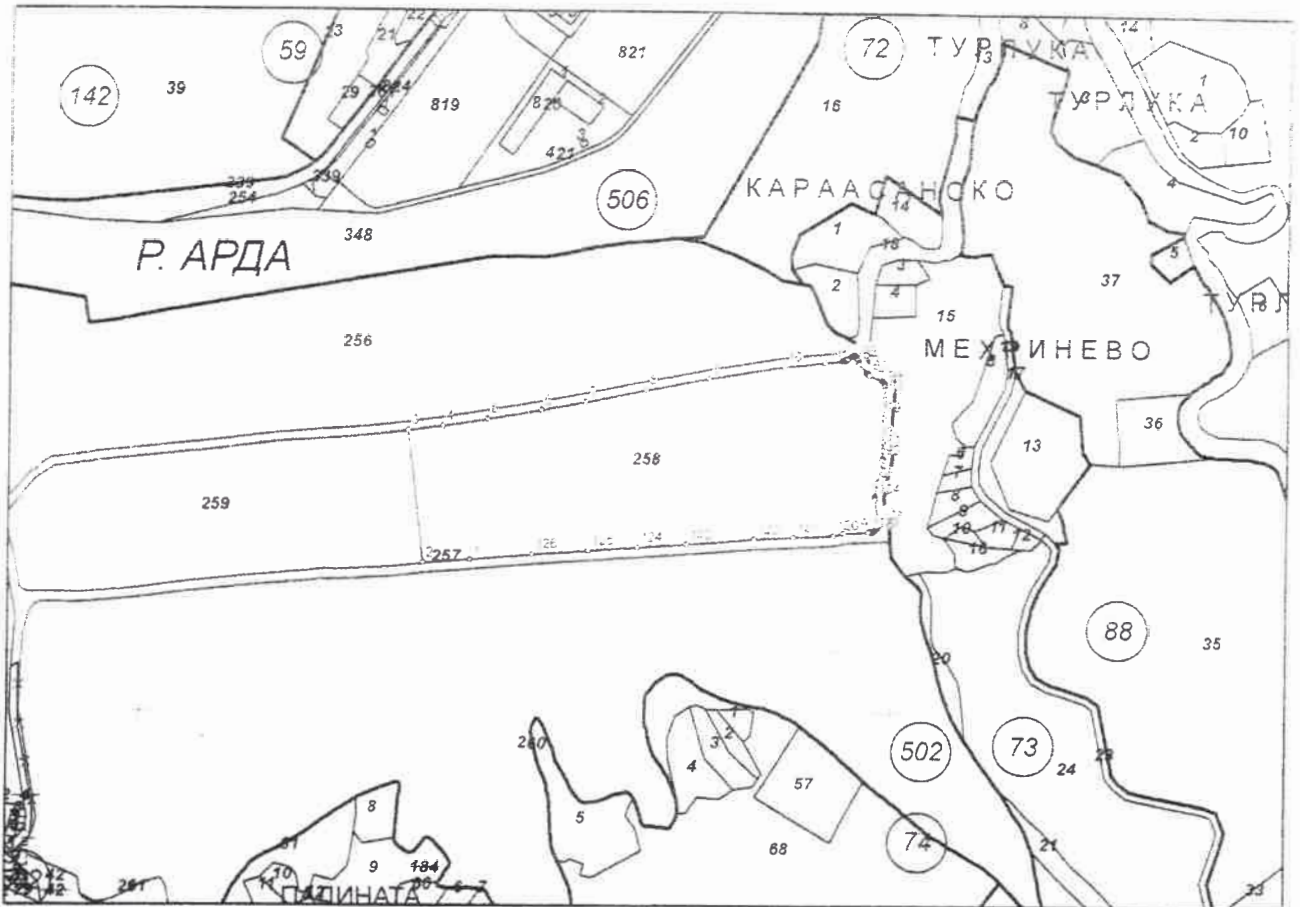
Проектът е изработен по заявление с входящ **№ 01-197978-05.04.2023 г.**

Изработил:

Б.У.
Борис Узунов

М.Т.
/Марчо Тунев/

Координатна система ККС2005



М 1:5000

Координатна система ККС2005

Нова точка №	ПРОЕКТНИ КООРДИНАТИ	
	X [м]	Y [м]
1.	4595601.66	446219.55
2.	4595599.34	446188.25
3.	4595687.50	446177.92
4.	4595690.46	446201.02
5.	4595695.12	446230.48
6.	4595701.51	446266.62
7.	4595707.09	446296.23
8.	4595715.05	446336.50
9.	4595723.04	446377.97
10.	4595731.68	446428.01
11.	4595734.48	446455.29
12.	4595735.69	446466.50
13.	4595735.74	446466.92
14.	4595735.82	446467.34
15.	4595735.91	446467.75
16.	4595736.03	446468.16
17.	4595736.16	446468.56

Скица-проект № 15-480387-05.05.2023 г. издадена въз основа на
заявление с входящ № 01-253970-04.05.2023 г.

Проектът е изработен по заявление с входящ № 01-197978-05.04.2023 г.

Изработил:

Борис Узун
Борис Узун

Марчо Тунев
/Марчо Тунев/

18.	4595736.31	446468.95
19.	4595736.48	446469.34
20.	4595736.67	446469.72
21.	4595736.87	446470.09
22.	4595737.10	446470.45
23.	4595738.49	446472.59
24.	4595738.63	446472.82
25.	4595738.75	446473.07
26.	4595738.84	446473.33
27.	4595738.91	446473.60
28.	4595738.96	446473.87
29.	4595738.98	446474.14
30.	4595738.97	446474.42
31.	4595738.94	446474.69
32.	4595738.88	446474.96
33.	4595738.80	446475.23
34.	4595738.70	446475.48
35.	4595738.58	446475.73
36.	4595738.43	446475.96
37.	4595738.26	446476.18
38.	4595738.07	446476.38
39.	4595737.86	446476.56
40.	4595737.64	446476.72
41.	4595737.41	446476.86
42.	4595737.16	446476.98
43.	4595736.90	446477.08
44.	4595734.58	446477.83
45.	4595734.48	446477.86
46.	4595734.38	446477.90
47.	4595734.28	446477.94
48.	4595734.19	446477.99
49.	4595734.09	446478.04
50.	4595734.00	446478.09
51.	4595733.91	446478.15
52.	4595733.82	446478.20
53.	4595733.73	446478.27
54.	4595733.64	446478.33
55.	4595727.67	446483.07
56.	4595727.46	446483.24
57.	4595727.26	446483.43
58.	4595727.07	446483.62
59.	4595726.88	446483.83
60.	4595726.71	446484.04
61.	4595726.54	446484.26
62.	4595726.39	446484.48
63.	4595726.24	446484.71
64.	4595726.11	446484.95
65.	4595725.98	446485.20
66.	4595722.52	446493.09

Скица-проект № 15-480387-05.05.2023 г. изработен на въз основа на
заявление с входящ № 01-253970-04.05.2023 г.

Проектът е изработен по заявление с входящ № 01-197978-05.04.2023 г.

Изработил:

Борис Узунов

/Марчо Тунев/

68.	4595722.02	446493.88
69.	4595721.70	446494.23
70.	4595721.34	446494.53
71.	4595720.95	446494.78
72.	4595720.53	446494.98
73.	4595720.08	446495.12
74.	4595719.62	446495.21
75.	4595719.16	446495.24
76.	4595718.69	446495.21
77.	4595716.84	446495.17
78.	4595710.25	446495.45
79.	4595697.63	446494.15
80.	4595681.59	446494.23
81.	4595676.23	446494.53
82.	4595670.70	446494.34
83.	4595670.58	446494.33
84.	4595670.46	446494.32
85.	4595670.34	446494.31
86.	4595670.22	446494.30
87.	4595670.10	446494.28
88.	4595669.98	446494.27
89.	4595669.86	446494.25
90.	4595669.75	446494.22
91.	4595669.63	446494.20
92.	4595669.51	446494.17
93.	4595654.53	446490.56
94.	4595645.37	446489.36
95.	4595645.20	446489.34
96.	4595645.03	446489.33
97.	4595644.85	446489.32
98.	4595644.68	446489.31
99.	4595644.51	446489.31
100.	4595644.34	446489.32
101.	4595644.16	446489.33
102.	4595643.99	446489.34
103.	4595643.82	446489.36
104.	4595643.65	446489.39
105.	4595629.27	446491.68
106.	4595628.54	446491.80
107.	4595628.45	446491.81
108.	4595627.46	446491.87
109.	4595626.48	446491.77
110.	4595625.53	446491.51
111.	4595624.63	446491.09
112.	4595623.81	446490.53
113.	4595623.10	446489.85
114.	4595622.51	446489.06
115.	4595622.05	446488.18
116.	4595621.75	446487.24

Скица-проект № 15-480387-05.05.2023 г. изработен въз основа на заявление с входящ № 01-253970-04.05.2023 г.

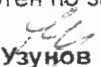
Проектът е изработен по заявление с входящ № 01-197978-05.04.2023 г.


Изработил:

Борис Узунев

/Марчо Тунев/

118.	4595621.56	446485.41
119.	4595620.72	446468.59
120.	4595619.31	446461.94
121.	4595617.88	446435.45
122.	4595616.44	446408.96
123.	4595612.88	446363.78
124.	4595610.59	446331.20
125.	4595608.30	446298.62
126.	4595605.65	446261.34

Скица-проект № 15-480387-05.05.2023 г. издадена въз основа на
заявление с входящ № 01-253970-04.05.2023 г.
Проектът е изработен по заявление с входящ № 01-197978-05.04.2023 г.
Изработил:

Борис Узунов


/Марчо Тунев/